


Projekt

**Załącznik
do Uchwały 9/2020
Zebrania Wiejskiego
Sołectwa Ostrowo
z dnia 16.12.2020 r.**

**PLAN ODNOWY MIEJSCOWOŚCI
OSTROWO, GMINA CEKCYN
NA LATA 2020 - 2030**

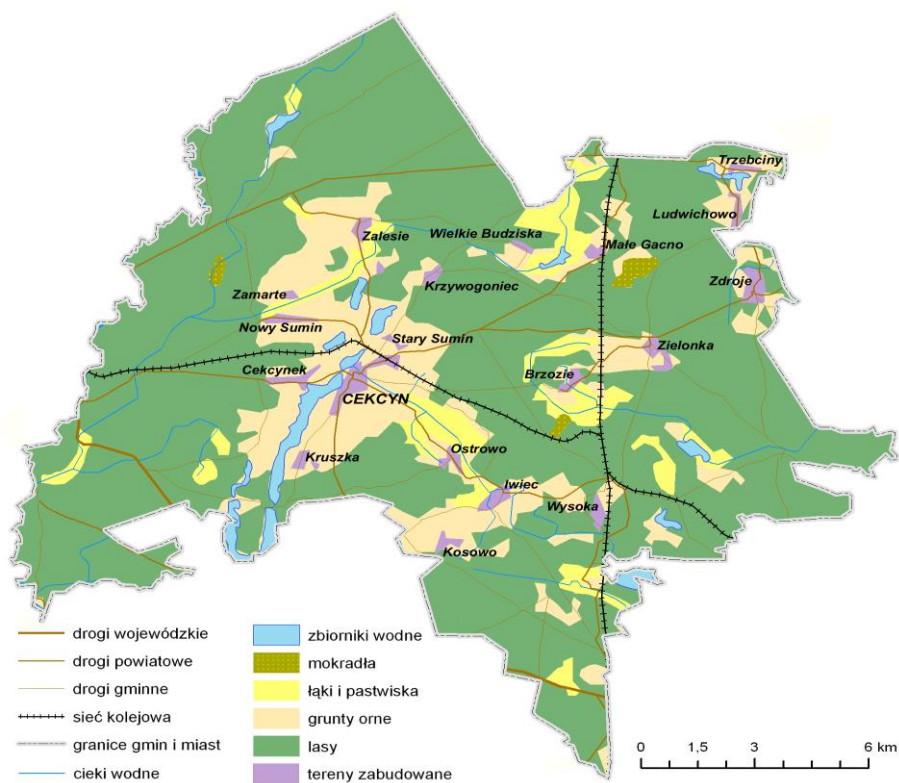


Plan Odnowy Miejscowości jest dokumentem strategicznym określającym rozwój wsi w sferze społeczno - gospodarczej na lata 2020 – 2030, poprzez realizację zadań ujętych w dwie grupy: działania inwestycyjno- remontowe oraz działania społeczno - kulturalne.

Plan został opracowany w celu stworzenia całościowej wizji rozwoju miejscowości, uwzględniającej czynniki zewnętrzne i wewnętrzne wpływające na możliwość realizacji planowanych działań oraz umożliwienia beneficjentom pozyskania środków zewnętrznych na realizację zadań. Plan Odnowy Miejscowości przygotowany został wspólnie z mieszkańcami Sołectwa tak, by realizowane zadania odpowiadały rzeczywistym potrzebom mieszkańców i mogły w pełni wykorzystać istniejący potencjał i szanse rozwoju miejscowości.

1. Charakterystyka miejscowości Ostrowo.

Miejscowość Ostrowo położona jest w południowo – wschodniej części Gminy Cekcyn w Powiecie Tucholskim w północnej części województwa Kujawsko – Pomorskiego. Charakteryzuje się zwartą zabudową, jest położona na terenie, gdzie dookoła rozciągają się tereny lasów, w przeważającej ilości lasów iglastych.



Miejscowość Ostrowo liczy 247 mieszkańców, w tym:

- 119 kobiet,
- 128 mężczyzn,
- 60 dzieci,
- 45 osób powyżej 60 r.ż,

W Sołectwie Ostrowo znajdują się domy z II połowy XIX wieku należące do strefy „B” – strefa ochrony konserwatorskiej – obejmująca obszar podlegający rygorom w zakresie utrzymania.

Gleby na terenie miejscowości jak i Sołectwa Ostrowo, to gleby utworzone z piasków gliniastych lub luźnych, czy spiaszczonych glin podatne są na działalność erozji wietrznej.

Dzieci i młodzież uczęszczają do szkoły Podstawowej w Iwcu.

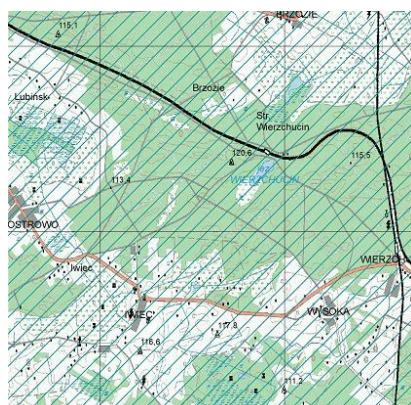
Źródła utrzymania mieszkańców



- sezonowo owoce runa leśnego
- gospodarstwa rolne
- mieszkańcy dojeżdżający, pracujący poza miejscem zamieszkania (PKP, zakłady drzewne)

2. Inwentaryzacja zasobów miejscowości Ostrowo.

1. Zasoby przyrodnicze

Ostrowo leży w obszarze specjalnej ochrony ptaków NATURA 2000 (Bory Tucholskie PLB 220009)



-  obszar specjalnej ochrony ptaków
-  sąsiadujący obszar specjalnej ochrony ptaków



Obszar leśny w centrum wsi, planowany do zagospodarowania na spacerową ścieżkę przyrodniczo-dydaktyczną.



2. Dziedzictwo kulturowe

przydrożna kapliczka z ławkami (ławki przy kapliczce z f. sołeckiego i nagród z konkursu ekologicznego)



odnowiony cmentarz poewangelicki



ręczna pompa wiejska



3. Obiekty i tereny

Przez wieś przebiegają: szlak rowerowy „Borowa Ciotka”, szlaki piesze



- plac sołecki,
położony w centrum wsi jest zagospodarowany przez mieszkańców. Staraniem Rady Sołeckiej i OSP w Ostrowie na placu znajdują się stoły biesiadne oraz zadaszona wiata (wiata – altana zadaszona z projektu PROW („małe projekty”), wiata biesiadna i ławki z funduszu sołeckiego)



- remiza OSP – odnowiona przez członków OSP Ostrowo; przy remizie basen p.poż (po czyszczeniu, wyklejone dno, odnowione ogrodzenie – przez członków OSP przy wsparciu finansowym z budżetu Gminy)



-boisko wiejskie (bramki, ławki) do piłki nożnej z programu „Odnowa wsi oraz zachowanie i ochrona dziedzictwa kulturowego 2004 – 2006”
i środków Gminy Cekcyn

4. Infrastruktura społeczna

-świetlica wiejska

(po remoncie i zagospodarowaniu poddasza dla potrzeb S KGW)



-w ramach programu „e-VITA 2” urządzono mini – pracownię komputerową
Publiczny Punkt Dostępu (PPD 4)



- w świetlicy funkcjonuje świetlicowa grupa edukacyjno-zabawowa dla dzieci do 4 roku życia i ich rodziców



- stadnina „Qń”
- 1 sklep spożywczo – przemysłowy (prywatny)

5. Infrastruktura techniczna

- punkt wymiany butli gazowych
- wodociągi, kanalizacja
- punkt skupu runa leśnego

6. Kapitał społeczny i ludzki

- umiejętności kulinarne gospodyń
- rękodzielnictwo (hafty, plecionki roślinne, ze słomy)
- aktywna świetlica wiejska (instruktor świetlicy aktywny, ciągle doskonalący swoje umiejętności, otwarty na potrzeby wszystkich mieszkańców)
- Stowarzyszenie Kół Gospodyń Wiejskich – Koło Ostrowo
- Aktywna jednostka OSP
- zaangażowany Sołtys
- właścicielka gospodarstwa agroturystycznego i stadniny koni

4. Analiza SWOT

MOCNE STRONY

- wyremontowana świetlica z zagospodarowanym poddaszem na pracownię komputerową (PPD- dostęp do Internetu) i pomieszczenia dla S KGW
- aktywne działania świetlicy
- odremontowana remiza OSP i oczyszczony basen p.poż.
- zagospodarowany częściowo plac sołecki przy remizie
- aktywność społeczeństwa w dziedzinie ochrony środowiska
- młodzież, związana z wsią
- boisko piłkarskie na terenie gminnym
- kanalizacja
- wodociągi

SZANSE / OKAZJE

- wykorzystanie ścieżki rowerowej
- zagospodarowanie obszaru leśnego w centrum wsi na alejkę spacerową (porozumienie z Nadleśnictwem Tuchola)
- wykorzystanie obiektu gospodarczego przy świetlicy
- ogrodzenie placu sołeckiego i budowa parkingu

SŁABE STRONY

- brak instalacji gazowej
- brak kanalizacji deszczowej w drodze powiatowej

- brak chodnika po drugiej stronie drogi
- zły stan nawierzchni drogi powiatowej

ZAGROŻENIA

- „ucieczka” młodzieży do miasta i za granicę,
- ograniczenia finansowe

5. Opis planowanych zadań inwestycyjnych i przedsięwzięć aktywizujących społeczność lokalną na lata 2020 - 2030

Nazwa zadania	PRZYSTANEK „OSTROWO”
Cel zadania	Zagospodarowanie obszaru leśnego w centrum wsi na alejkę spacerową (współpraca z Nadleśnictwem Tuchola)
Przeznaczenie	Poprawa wyglądu wsi – wytyczenie i zagospodarowanie trasy spacerowej – ławki, kosze na śmieci, tablice informacyjne
Planowany harmonogram realizacji	Planowana realizacja na lata 2022-2027
Kwota końcowa	50.000,- zł
Źródła finansowania	Gmina Cekcyn, Programy Unijne, Fundusz Sołecki

Nazwa zadania	BUDOWA OBIEKTÓW MAŁEJ ARCHITEKTURY NA DZIAŁCE nr 109/2.
---------------	----------------------------------------------------------------

Cel zadania	Stworzenie miejsca rekreacji międzypokoleniowej na placu sołeckim w Ostrowie.
Przeznaczenie	Wzmocnienie ładu przestrzennego i rozszerzenie funkcjonalności placu sołeckiego, poprzez zagospodarowanie terenu centrum miejscowości, na potrzeby zarówno dzieci, jak i osób starszych.
Planowany harmonogram realizacji	2020-2022. Ustawienie na placu małej architektury w postaci elementów zabawowych: huśtawki ważki, bujaka, huśtawki, karuzeli, ławek, koszy na śmieci i urządzeń siłowni plenerowej dla osób 50+.
Kwota końcowa	100.000,- zł
Źródła finansowania	Środki unijne, Budżet gminy, fundusz sołecki,

Nazwa zadania	BUDOWANIE PARTNERSTWA LOKALNEGO Z WYKORZYSTANIEM ZASOBÓW ŚWIETLICY WIEJSKIEJ
Cel zadania	Kontynuacja i poszerzanie form działalności świetlicy wiejskiej w partnerstwie z podmiotami życia społecznego w sołectwie
Przeznaczenie	Świetlicowa grupa zabawowa dla dzieci do 3 roku życia i ich rodzin Oferta dla młodzieży Oferta dla osób dorosłych (zajęcia ruchowo-rekreacyjne –aerobik, zumba itp., różnotematyczne warsztaty Oferta dla seniorów (powołanie nieformalnej grupy, działania dla siebie i dla młodszych)
Planowany harmonogram realizacji	2021 – 2030
Kwota końcowa	Ok. 35.000,- zł
Źródła finansowania	Budżet Gminy Cekcyn w ramach funduszu sołeckiego, granty i dotacje dla współpracujących organizacji pozarządowych (OSP, S KGW, TMZC)

Nazwa zadania	BOISKO WIEJSKIE
Cel zadania	Zagospodarowanie niewykorzystywanego terenu boiska wiejskiego dla potrzeb gminnych jednostek Ochotniczych Straży Pożarnych
Przeznaczenie	Gminne ćwiczenia i zawody strażackie
Planowany harmonogram realizacji	2022 – 2029 Doprowadzenie wody, odprowadzanie ścieków i zasilania energetycznego do boiska Wybudowanie szatni i sanitariatów Budowa toru do ćwiczeń strażackich (m.in. do biegu sztafetowego)
Kwota końcowa	Ok. 200.000,- zł
Źródła finansowania	Budżet gminny, środki, środki OSP, środki zewnętrzne

5. Opis i charakterystyka obszarów o szczególnym znaczeniu dla zaspokojenia potrzeb mieszkańców.

Bardzo ważne, dla miejscowości Ostrowo, jest zagospodarowanie centrum miejscowości, tj placu sołeckiego jako miejsca integracji pokoleniowej, z którego będą mogli korzystać mieszkańcy miejscowości w każdym wieku oraz turyści.

Budowa elementów małej infrastruktury pozwoli z jednej strony podnieść estetykę miejscowości i wzmocnić ład przestrzenny, z drugiej strony pozwoli na stworzenia miejsca, w pełni funkcjonalnego, które będzie jednoczyć mieszkańców i przyczyni się do poprawy jakości ich życia.